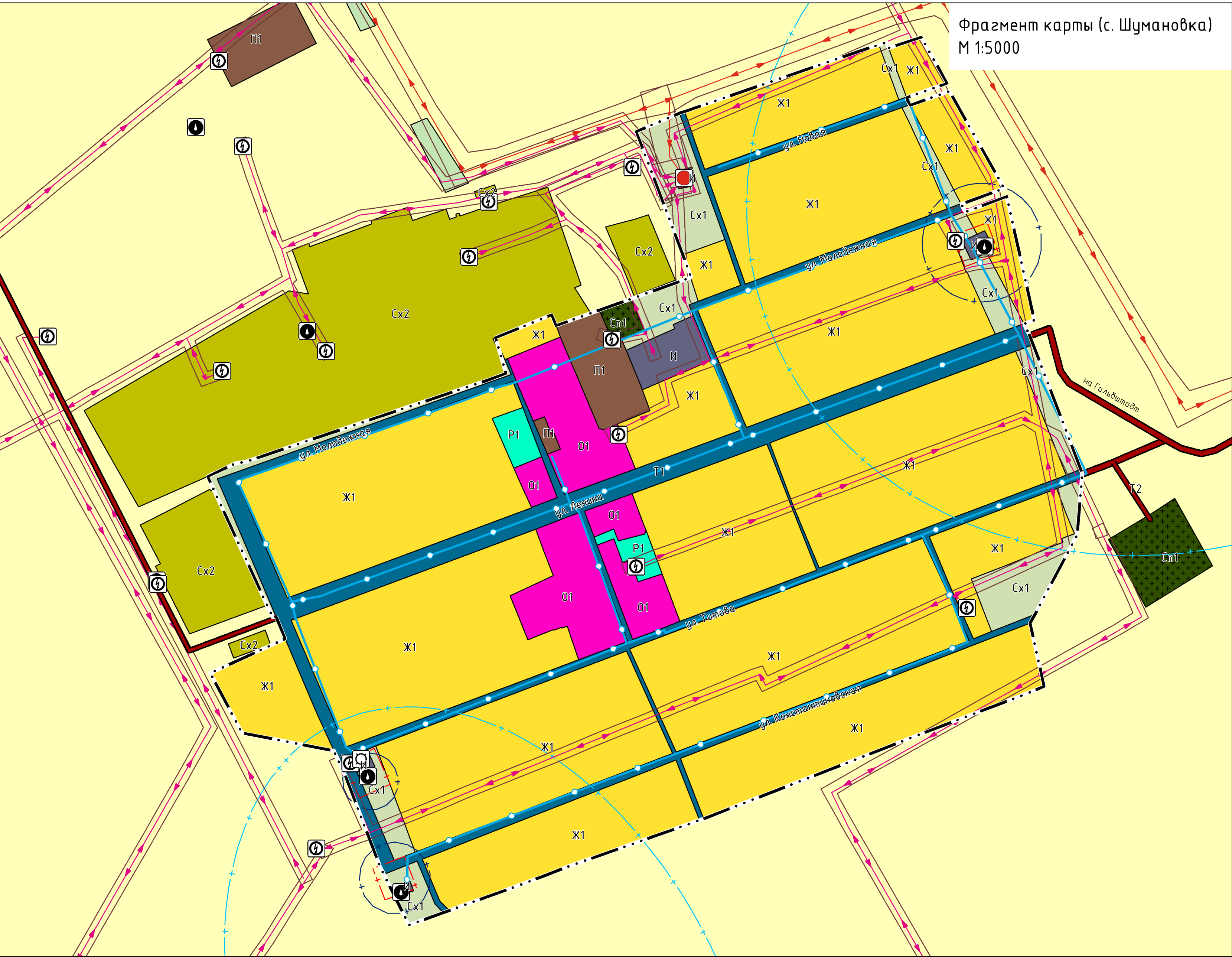
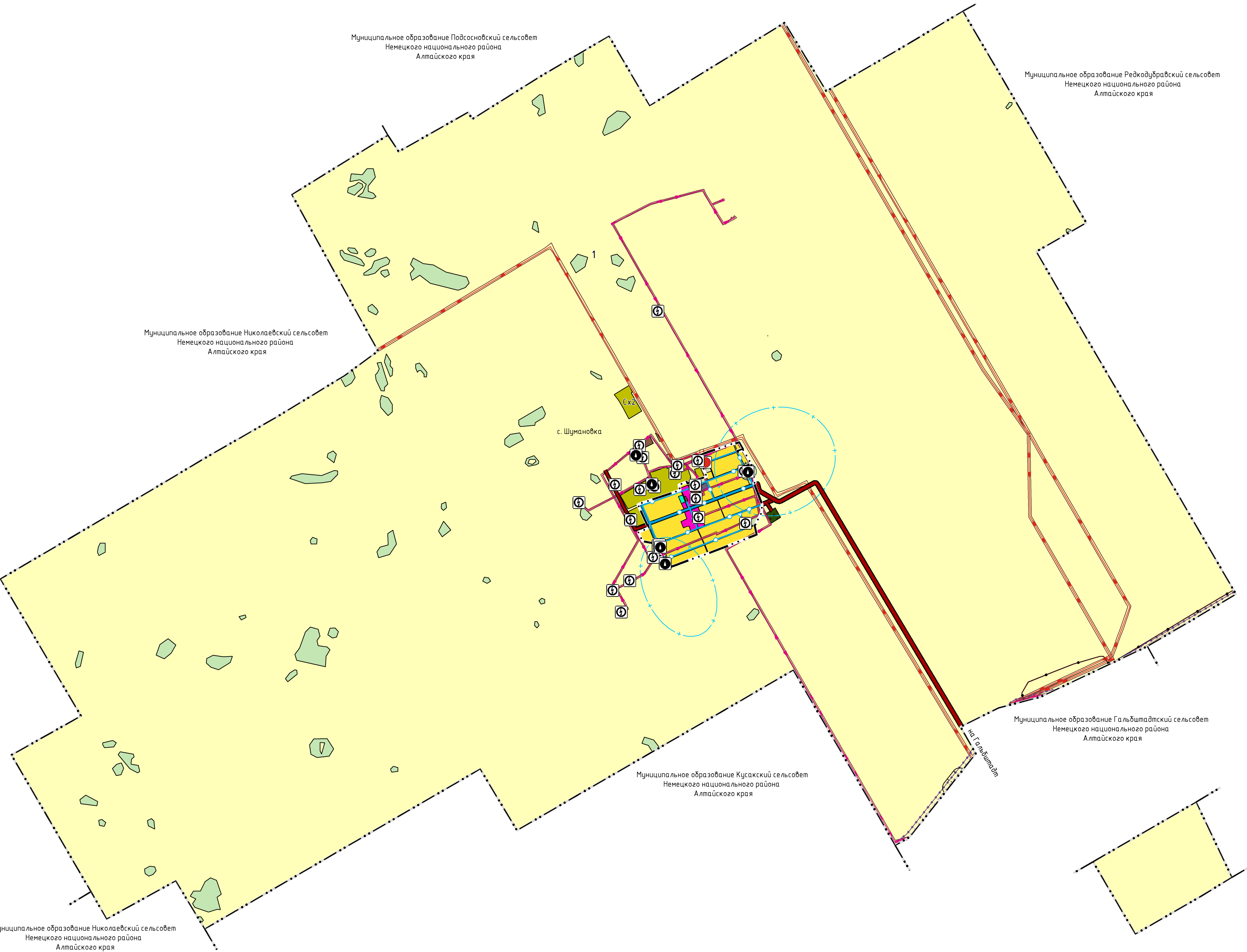
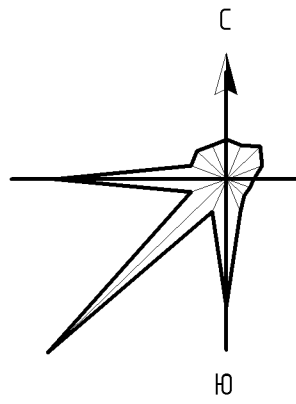


Правила землепользования и застройки

Муниципального образования сельское поселение Шумановский сельсовет Немецкого национального района Алтайского края

Карта градостроительного зонирования М 1:25000



УСЛОВНЫЕ ОБОЗНАЧЕНИЯ

Обозначение объекта	Наименование объекта
— · · · —	ГРАНИЦЫ ЕДИНИЦ АДМИНИСТРАТИВНО-ТЕРРИТОРИАЛЬНОГО ДЕЛЕНИЯ РОССИЙСКОЙ ФЕДЕРАЦИИ
— · · · —	Граница сельского поселения
— · · · —	Граница населенного пункта
	ТЕРРИТОРИАЛЬНЫЕ ЗОНЫ
	Жилые зоны
	– зона застройки индивидуальными жилыми домами (Ж1)
	Общественно-деловая зона (О1)
	Производственные зоны, зоны инженерной и транспортной инфраструктур
	– производственная зона (П1)
	– зона инженерной инфраструктуры (И1)
	– зона транспортной инфраструктуры, в т. ч.: зона улично-дорожной сети (Т1) зона объектов автомобильного транспорта (Т2)
	Зона рекреационного назначения (Р1)
	Зоны сельскохозяйственного использования
	– зона сельскохозяйственных угодий (Сх1)
	– производственная зона сельскохозяйственных предприятий (Сх2)
	Зона специального назначения (Сп1)
	ТЕРРИТОРИИ, ДЛЯ КОТОРЫХ ГРАДОСТРОИТЕЛЬНЫЕ РЕГЛАМЕНТЫ НЕ УСТАНАВЛИВАЮТСЯ
	Территории, для которых градостроительные регламенты не устанавливаются
	Земли лесного фонда
	ОБЪЕКТЫ ТРАНСПОРТНОЙ ИНФРАСТРУКТУРЫ
	Автомобильные дороги регионального или межмуниципального значения
	Автомобильные дороги местного значения
	ОБЪЕКТЫ ТРУБОПРОВОДНОГО ТРАНСПОРТА И ИНЖЕНЕРНОЙ ИНФРАСТРУКТУРЫ
	Линия связи
	Электрическая подстанция 35 кВ
	Линии электропередачи 35 кВ
	Трансформаторная подстанция (ТП)
	Линии электропередачи 10 кВ
	Водозабор
	Водонапорная башня
	Водопровод
	ЗОНЫ С ОСОБЫМИ УСЛОВИЯМИ ИСПОЛЬЗОВАНИЯ ТЕРРИТОРИИ
	Охранная зона инженерных коммуникаций*
	Придорожная полоса*
	Охранная зона пунктов государственной геодезической сети, государственной нивелирной сети и государственной гравиметрической сети*
	Санитарно-защитная зона предприятий, сооружений и иных объектов*
	Первый пояс зоны санитарной охраны источника водоснабжения*
	Второй пояс зоны санитарной охраны источника водоснабжения*
	Третий пояс зоны санитарной охраны источника водоснабжения*

*Зоны с особыми условиями использования территорий определены в соответствии с ЕТРН

					Муниципальный контракт №383 от 19.11.2024
					Правила землепользования и застройки муниципального образования сельское поселение Шумановский сельсовет Немецкого национального района Алтайского края
					Часть II
					Карта градостроительного зонирования
					страница 133
					лист 1
					лист 1
Рис. проектная	Г.А. Савельева				Карта градостроительного зонирования М 1:25000
Инженер	И.В. Денисова				000 "Компания Земпроект" г. Барнаул 2025 г.