

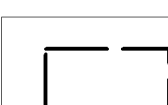
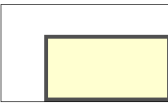













Правила землепользования и застройки
муниципального образования Дегтярский сельсовет Немецкого национального района Алтайского края
Карта градостроительного зонирования части территории
муниципального образования Дегтярский сельсовет Немецкого национального района Алтайского края

Карта территориальных зон части территории МО Дегтярский сельсовет Немецкого национального района Алтайского края. Масштаб 1:5000



УСЛОВНЫЕ ОБОЗНАЧЕНИЯ				
Существующие		Наименование объекта		
		ГРАНИЦЫ		
		Муниципального образования		
		Населенного пункта по данным ЕГРН		
		Территории градостроительного зонирования		
		ТЕРРИТОРИАЛЬНЫЕ ЗОНЫ		
		Зона застройки индивидуальными жилыми домами (Ж1)		
		Общественно-деловая зона (О1)		
		Производственная зона (П1)		
		Зона инженерной инфраструктуры (И)		
		Зона сельскохозяйственных угодий (Сх1)		
		Зона, занятая объектами сельскохозяйственного назначения (Сх2)		
		Зона рекреационного назначения (Р1)		
		Зона специального назначения (Сп1)		
		ТЕРРИТОРИИ, ДЛЯ КОТОРЫХ ГРАДОСТРОИТЕЛЬНЫЙ РЕГЛАМЕНТ НЕ УСТАНОВЛИВАЕТСЯ		
		Сельскохозяйственные угодья в составе земель сельскохозяйственного назначения		
		Земли лесного фонда		
		ТЕРРИТОРИИ, НА КОТОРЫЕ ГРАДОСТРОИТЕЛЬНЫЙ РЕГЛАМЕНТ НЕ РАСПРОСТРАНЯЕТСЯ		
		Зона иного назначения (территории общего пользования: улично-дорожная сеть, береговая полоса)		
		Автомобильные дороги		

				МК 565 ПЗиЗ-2022
				Правила землепользования и застройки
				части территории МО Дегтярский сельсовет
				Немецкого национального района Алтайского края
			Карта градостроительного зонирования	стадия
			части территории МО Дегтярский	лист
			сельсовет Немецкого национального	листов
			района Алтайского края	ПЗЗ
				1
				2
			Карта территориальных зон части территории	
			МО Дегтярский сельсовет	
			Немецкого национального района	
			Алтайского края. Масштаб 1:5000	
Рук. проекта	Г.А. Садакова			ООО "Компания Земпроект"
Исполнено	И.В. Денисова			г. Барнаул 2022 г.